

**КЫРГЫЗСКИЙ ГОСУДАРСТВЕННЫЙ УНИВЕРСИТЕТ  
имени И. АРАБАЕВА**

**ОШСКИЙ ГОСУДАРСТВЕННЫЙ УНИВЕРСИТЕТ**

Диссертационный совет Д.25.24.698

*На правах рукописи*  
УДК: 913.81.373.21

**Даовлатова Феруза Муктаровна**

**Распространение и происхождение географических названий в южном  
регионе Кыргызстана**

25.00.24 – экономическая, социальная, политическая  
и рекреационная география

**Автореферат**  
диссертации на соискание ученой степени  
кандидата географических наук

Бишкек - 2025

Работа выполнена на Баткенского государственного университета  
Кызыл-Кийского гуманитарно-педагогического института им.  
М.М.Тайирова кафедре естественно-научного образования

**Научный руководитель:** **Низамиев Абдурашит Гумарович,**  
доктор географических наук, профессор,  
директор Института естествознания,  
физической культуры, туризма и аграрных  
технологий Ошского государственного  
университета

**Официальные оппоненты:**

**Ведущая организация:**

Защита состоится «\_\_\_» \_\_\_\_\_ 2025 года в 14:00 на заседании  
диссертационного совета Д.25.24.698 по защите ученой степени доктора  
(кандидата) географических наук при Кыргызском государственном  
университете имени И.Арабаева и Ошского государственного университета  
по адресу: г. Бишкек, ул.Раззакова, 51, сайт: <http://arabaev.kg>.

Онлайн <https://vc.vak.kg/b/25--if8-pqy-vzt>

С диссертацией можно ознакомиться в центральных библиотеках  
Кыргызского государственного университета им. И.Арабаева (7200026, г.  
Бишкек, ул. Раззакова, 51) и Ошского государственного университета  
(723503, г. Ош, ул. Ленина, 331), а также на сайте ВАК КР: [www.vak.kg](http://www.vak.kg).

Автореферат разослан «\_\_\_» \_\_\_\_\_ 2025 года.

**Ученый секретарь**  
**диссертационного совета**  
**к.г.н., доцент**

**Солпуева Д.Т.**

## ОБЩАЯ ХАРАКТЕРИСТИКА РАБОТЫ

**Актуальность темы.** Процесс формирования географических названий тесно связан с развитием общества, и то, как эти названия присваиваются и определяются потребностями общества на определенном этапе. Географические названия, помимо того, что являются универсальным и многогранным источником информации, выполняют необходимую и важную социально-политическую функцию для человеческого общества. По этой причине любой топоним, являясь продуктом человеческой деятельности, возник как название географического объекта в определенной точке земного шара.

Сегодня в условиях развития нашей страны вопросы изучения географических названий и определения их значения особенно актуальны, поскольку в целях «защиты государственных интересов Кыргызской Республики в целях дальнейшего совершенствования духовно-нравственного воспитания граждан на основе национальных, исторических традиций и ценностей...» и «успешного проведения административно-территориальной реформы на территориях республики» проводятся масштабные мероприятия по наименованию и переименованию отдельных топонимических названий. Такая работа происходит в связи с демографическими процессами, возвращением исторических имен, присвоением новых названий в соответствии с требованиями времени. Отметим, что на сегодняшний день этот процесс особенно заметен на юге Кыргызстана.

С давних времен людей интересовало происхождение географических названий. Такой интерес можно рассматривать как одну из областей познавательной деятельности человека. Знание причин происхождения географических названий - это не работа одних лишь ученых соответствующей отрасли, а необходимость для граждан знать причину названия своей земли. Знание значения названий мест своего рождения или проживания, окружающих земель, рек свидетельствует об их общем уровне культуры.

Большое значение имеет научное изучение географических названий. Они содержат или отражают такие явления, как состояние заселения, география и ее изменения, история и ее развитие, язык, быт и культура и т. д. Топонимы также характеризуют состояние и сезонные изменения природных и хозяйственных объектов и явлений. Через них можно узнать об орографическом характере или разнообразии форм рельефа той или иной местности (Ала-Бель, Коргон-Сай, Туз-Бель и др.), геологическом развитии и обладании какими-либо полезными ископаемыми (*Баритная пещера, Майлуу-Суу, Таш-Кумыр* и др.), климатических особенностях (Баткен, Шамалды-Сай, Шамал-Терек и др.), наличии различных водных объектов (*Ак-Булак, Кара-Суу, Кызыл-Суу* и др.), слоях почвы (Ак-Турпак, Кара-Баткак и др.), растительности (Жийде, Сары-Камыш, Чий-Талаа и др.), животном мире (*Бору-Корбос, Донуз-Джылга, Кара-Кульджа* и др.), разнообразии ландшафта (*Алмалуу, Кайынды* и др.) и социально-экономическом

положении, а именно распределении населения (*Бору, Каишкар-Кыштак, Чункур-Кыштак* и др.), его хозяйственном (*Кызыл-Дыйкан, Курулуш, Пахта-Абад* и др.) и культурном уровне (*Агартуу, Достук, Маданият* и др.) и образе жизни. Названия мест. Водных объектов в любой точке мира появляются не случайно. Правильное понимание топонимов имеет важное значение для географов, поскольку на основе связанных с ними материалов можно изучать особенности состава природных условий и ресурсов, историю жизни населения и его хозяйственную деятельность.

Названия мест, водных объектов в любой точке мира появляется не случайно. Это происходит со стороны общества. Поэтому происхождение топонимов также зависит от истории общества и уровня условий социально-экономического развития.

**Взаимосвязь темы диссертации с основными научно-исследовательскими работами, выполненными приоритетными научными направлениями, крупными исследовательскими программами (проектами), образовательными и научно-исследовательскими учреждениями.** Работа выполнена в рамках научно-исследовательской работы кафедры естественнонаучного образования Баткенского государственного университета «Изучение истории, экологии, географо-политических особенностей и технологий обучения Юго-Западного региона Кыргызстана».

**Цель и задачи исследования.** Целью диссертации является определение закономерностей распределения географических названий и влияющих на них социально-экономических и географических факторов в южном регионе Кыргызстана, уточнение значимости объектов историко-культурного топонимического наследия, а также разработка предложений в соответствии с современными социально-экономическими и политическими требованиями.

Для достижения этой цели были поставлены следующие задачи:

-изучить концептуальные основы географических исследований топонимики в КР и зарубежных странах на примере научной литературы и распространить их опыт топонимических научных исследований в южном регионе страны;

-определить территориальное распространение, хозяйственное значение, региональные особенности топонимов южного региона КР и социально-экономико-географические факторы, влияющие на них;

-классификация географических названий по их природным и социально-экономическим признакам, выявление основных направлений топонимических исследований;

- проведение этимологического анализа топонимических названий юго-западного региона Кыргызстана и выявление причин изменения топонимов;

-проанализировать социально-экономические функции названий с естественно-географической основой (ороним, гидроним, фитоним, зоотопоним и т.п.), раскрыть географическое содержание и сущность понятия топоним;

-определить хронологическую структуру топонимии региона, оценить ее историческую устойчивость и изменение, изучить внутренние различия и определяющие их в этом отношении экономико-географические факторы;

-создание серии тематических топонимических карт, отражающих территориальную структуру топонимов южного региона с использованием ГИС-технологий;

-формирование перечня названий, являющихся элементами топонимического наследия административно-территориальных единиц топонимов южного региона Кыргызстана и разработка предложений по охране топонимического наследия;

-на примере Баткенской области создать базу топонимических информационных систем (ТИС), обеспечивающих использование географических названий по социально-экономическому признаку (антропо- и этнотопонимы, профессиональные, идеологические и т.д.), владение и сохранение географических объектов;

-сохранение исторических названий мест, доведение их до сведения общественности и молодого поколения путем определения необходимости присвоения старых названий или переименования по-новому.

**Методы исследования** включали опрос, сравнительно-географический, сравнительно-исторический, картографический, экспедиционный методы, этимологический, статистический анализ и др.

**В ходе исследования в качестве научных инноваций были получены следующие теоретические и практические результаты:**

-впервые топонимика региона изучена комплексно в социально-экономическом и географическом плане;

-по особенностям формирования названия мест южного региона Кыргызстана были разделены три хронологических периода (досоветская эпоха, советский период и годы независимости) и оценены причины исторических изменений в топонимии территории;

-с использованием ГИС-технологий создана серия тематических топонимических карт, отражающих территориальную структуру топонимов южного региона Кыргызстана;

-изучен кыргызский перевод географических терминов на персидско-таджикских языках, встречающихся на юге Кыргызстана, и создан топонимический словарь.

**Практическая значимость полученных результатов.** На 2024 год составлен реестр топонимистических названий южного региона Кыргызстана с указанием распространения, причин возникновения и структуры (язык, лексико-семантический тип, период формирования и т.д.) топонимов. С использованием современных ГИС-технологий создана серия топонимических тематических карт, отражающих географическую, лингвистическую, топонимологическую и хронологическую структуру топонимических названий южного региона Кыргызстана и схему топонимического районирования региона. Наряду с этим представленные в работе данные, полученные результаты, мнения и выводы имеют важное

значение в образовательном процессе по соответствующим направлениям высшего образования.

**Экономическое значение полученных результатов.** Содержание и основные выводы работы, материал, собранный автором в различных экспедициях и результаты опросных анкет, могут быть использованы при наименовании и переименовании региональных населенных пунктов, национальной стандартизации названий земель, транскрипции, образовании новых названий.

**Основные положения для защиты диссертации:**

1. Выявить и проанализировать отражение состояния, развития и особенностей природы и общества в топонимах южного региона Кыргызстана. Названия мест связаны, в первую очередь, с физико-географическим обликом территории (разнообразие рельефа, обилие водных ресурсов, разнообразие флоры и фауны и т. д.). также выявлено, на возникновение некоторых топонимов оказывают влияние хозяйственная деятельность, история, духовная и материальная культура местного населения. Анализ показал, что удельный вес этнонимов в топонимике региона значительно выше.

2. Функции географических названий определяются путем рассмотрения топонимии как научной отрасли в составе гуманитарных наук, включающих социальную (экономическую и социальную) географию. В административно-территориальных единицах страны при формировании топонимов проводились топонимические исследования, изучение названий населенных пунктов, определение экономических, социально-географических особенностей региона.

3. Проведен региональный анализ географических названий рассматриваемой территории и топонимическое исследование их состава: в регионе преобладают исконно кыргызские названия (80-85%); русскоязычные издания также преобладают, но за последние 30 лет их количество сократилось на 70%; есть много других названий на других тюркских языках; в то же время существуют и нетюркские (согдийские, персидско-таджикские, арабские, монгольские) топонимы (до 5%).

4. Были проведены исследования по определению функции географических названий, официальному и общему употреблению, написанию названий различных географических объектов для национальной стандартизации.

5. Проанализировано отражение этнонимов в названиях региональных населенных пунктов, разработаны научно-практические рекомендации по наименованию или новому наименованию географических объектов, в том числе населенных пунктов.

**Достоверность результатов исследований.** Достоверность результатов обследования основывается на перечнях населенных пунктов, утвержденных органами местного самоуправления Кыргызской Республики и ее административно-территориальными единицами, исторических и

архивных материалах, полевых обследованиях, проведенных в административных районах, и интервью с местными жителями и краеведами.

**Личный вклад соискателя.** В южном регионе, в частности в Баткенской области, в результате исследования топонимов были изменены некоторые названия. В результате проведенной работы были даны предложения государственным администрациям об изменении непонятных названий, импортированных из другого языка.

**Апробация результатов исследования.** Основные положения и результаты научного исследования были обсуждены на международных и региональных научно-практических конференциях: ОшГУ, 2017; БатГУ, 2018, 2019; ОшГПУ, 2021; КГУ, 2022, ТалГУ, 2024, КаршиГУ, 2024) и т.д. Также было издано учебно-методическое пособие «Этимология топонимов персидского и таджикского языков на юге Кыргызстана» (Ош, 2017).

**Публикация результатов диссертации.** По теме диссертационной работы были опубликованы автором 18 статей, 9 из них которых - в научных журналах, рекомендованных ВАК КР.

**Структура и объем диссертации.** Диссертация состоит из введения, трёх глав, теоретических и практических результатов, списка литературы. Объем диссертационной работы составляет 155 компьютерных страниц, включая 9 таблиц, 10 рисунков и 12 карт.

## ОСНОВНОЕ СОДЕРЖАНИЕ РАБОТЫ

**Во введении** обосновывается актуальность темы диссертационной работы, раскрывается ее цель, научная новизна и практическая значимость полученных результатов, защищаются основные положения, отмечаются личный вклад исследователя, апробация результатов исследования и структура диссертации.

**В главе I «Обзор научной литературы»** анализируется научная литература и рассматриваются концептуальные основы изучения топонимики, а также особенности формирования и развития топонимики как нового научного направления.

Топонимы являются фактором, характеризующим историческое, природно-географическое и социально-экономическое развитие конкретного региона. Фундаментальные основы их научно-теоретического рассмотрения с географической точки зрения заложены такими зарубежными учеными, как Ю.И.Ахмадалиев, С.Н.Басик, В.А.Жучкевич, С.К.Кораев, Э.М.Мурзаев, Н.Охунов, Х.Л.Ханмагомедов. В Кыргызстане область топонимики ранее изучалась в основном с лингвистической точки зрения, о чем свидетельствуют работы Д.Исаева, К.Конкобаева, С.Ж.Мусаева и др.

Географические аспекты топонимов в определенной степени рассматривал ученый-географ С.У.Умурзаков. В этой связи анализ литературы показал, что наука топонимики все еще является новым направлением в географии, и что ее географическое значение еще недостаточно изучено, особенно в области экономической и социальной

географии.

**В главе II “Материалы и методы исследования”** рассматриваются материалы и методы исследования с уточнением объекта и предмета исследования в процессе поиска, отбора и анализа материалов для научного исследования.

**Объектом исследования** являются географические названия, распространенные в южной части Кыргызской Республики.

**Предметом исследования** является разработка и совершенствование основ практического использования (сохранение, защита, переименование, изменение по мере необходимости) географических названий, возникших под воздействием природных, экономических и географических факторов в южном регионе Кыргызской Республики.

В соответствии с целями и задачами научной деятельности в материалы исследования были включены указы Президента Кыргызской Республики, постановления и программы Правительства Кыргызской Республики, ведомственные решения, научные труды, статистические отчеты и т.д.

Географические названия, их рассмотрение на южном региональном уровне являются новым направлением исследований для кыргызской экономической географии, требующим отдельных методов исследования в зависимости от естественно-географических, исторических и социально-экономических особенностей развития страны. Поэтому необходимо применять методы, используемые в общей и географической науке, с учетом их региональных особенностей. Кроме того, современные концептуальные подходы к изучению географических названий требуют комплексного и систематического анализа.

**В главе III «Результаты личных исследований и их обсуждение»** речь идет о проведенных исследованиях, анализах и сделанных выводах. Так, выявлена географическая «принадлежность» топонимии в соответствии с ее назначением и сущностью. Уточнены аргументы в пользу того, что топонимия является важной частью географической науки, в том числе общественной (экономической, социальной и политической) географии: закрепление названий в определенных местах на земной поверхности, имеющие пространственные коммуникационные функции; предоставление информации о географических особенностях местности. С учетом «доминирующего» географического фактора в изучении топонимики можно сказать, что ее предмет принадлежит скорее географической науке.

Географические названия выполняют следующие функции: предоставление необходимой информации о прошлом и настоящем той или иной местности (когнитивная функция); получение необходимых знаний об особенностях становления и развития того или иного общества или региона, формирование любви к месту рождения (функция образования); обеспечение ориентирования (ориентир) на территории (адресная функция); отражение исторической и географической реальности того или иного региона (научная функция).

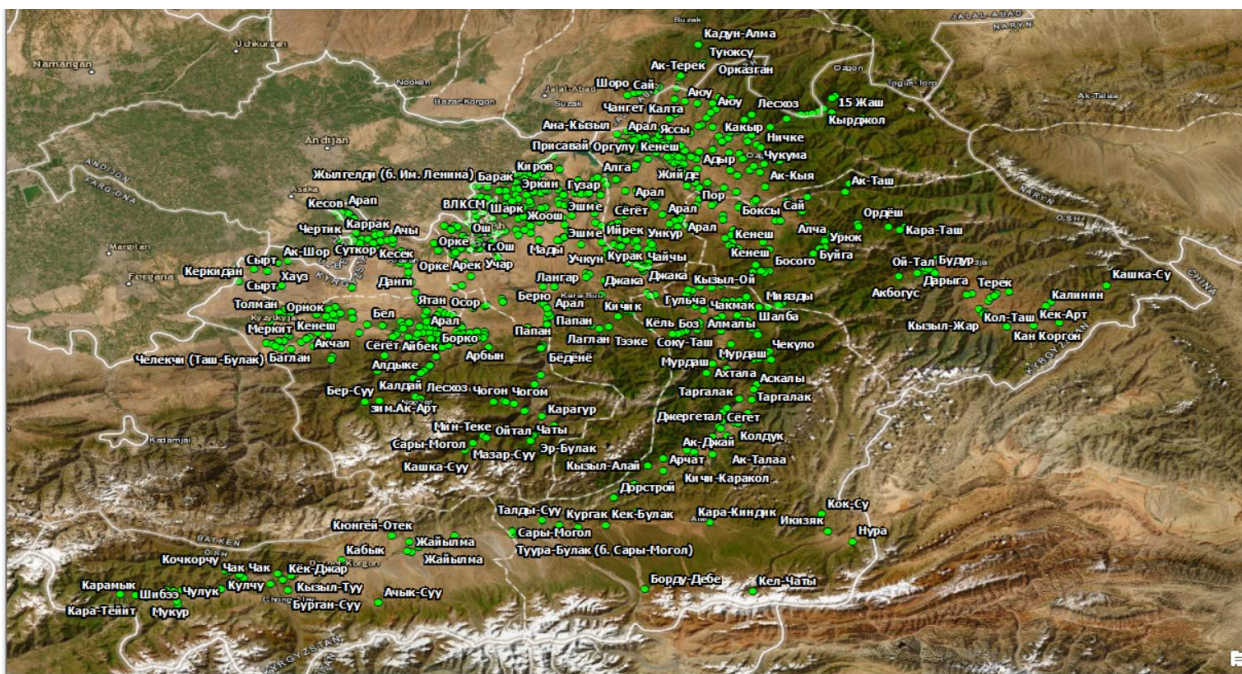


В результате анализа географического значения и содержания топонимии имеются все основания рассматривать ее как часть науки географии, в том числе социальной организации, то есть экономической, социальной и политической географии. Это также открывает путь для развития геотопонимики как целостной науки.

В связи с этим необходимо активизировать топонимические исследования на всей территории страны, в частности, всесторонне обосновать происхождение и использование географических названий, расширить публикацию топонимических карт на всей территории страны, принять активное участие в обосновании необходимости изменения названий некоторых топонимов и внести соответствующие предложения местным органам власти.

Из-за отсутствия единого мнения среди ученых по вопросу классификации географических названий до сих пор не создана единая, универсальная, простая и логичная классификация. В работе мы разделили названия мест и водоемов на соответствующие топонимические группы.

Выявлено современное состояние топонимов и причины их изменения в южном регионе Кыргызстана. В качестве примера на карте 1 показаны изменения топонимов на территории Ошской области в период независимости страны (в диссертации приведены картографические данные по 3 южным областям). В связи с тем, что территория Кыргызстана в основном гористая, переход оронимов в ойконимы представляется закономерным.



Карта 1. Расположение топонимов в Ошской области \*

\* составлена автором

Такие топонимы часто содержат географические термины как гора, холм, хребет, скала, воротник, река, пояс и т.д. Таким образом, особенности поверхности, рельефа земли служат определяющим знаком при именовании заполненных точек. Водоразделы также важны в предгорных и горных районах. Они имеют особое значение среди названий сел в горных районах в связи с их большим социально-экономическим значением в деятельности и жизни человека.

В таблице 1 привели примеры оронимов на территории Алайского, Кара-Кульджинского и Узгенского районов.

Таблица. Примеры ойконимов в Алайском, Кара-Кульджинском и Узгенском районах\*

Алайский район	Кара-Кульджинский район	Узгенский район
Аскалы	Ак-Кия	Джалпак-Таш
Катыран-Таш	Капчигап	Кара-Колот
Кен-Джылга	Кара-Таш	Курбу-Таш
Сары-Таш	Кок-Арт	Кызыл-Тоо
Таш-Короо	Кызыл-Джар	Туз-Бель

\* составлена автором

В топонимике южного региона преобладают топонимы, заимствованные из кыргызского, ирано-арабского, таджикского, узбекского и русского языков. Среди них иранский и согдийский слои, согласно историческим и топонимическим данным ученых, хронологически являются более ранними, чем другие языковые слои.

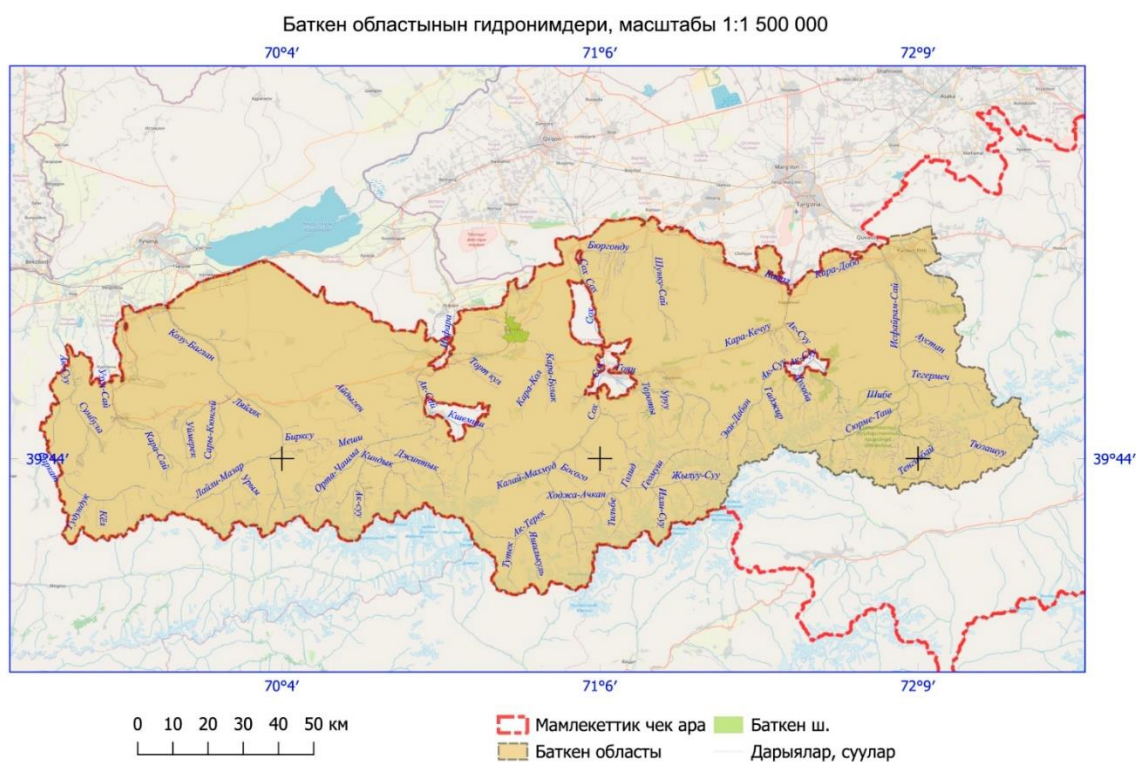
Названия географических объектов южного региона Кыргызстана, правила их наименования, их стандартизация в национальных терминах, транскрипция топонимов, лингвистические и географические пласты топонимов, роль местных географических терминов в образовании топонимов и географическая классификация — это проблемы, с которыми сталкиваются ученые и исследователи. В данной научной работе региональная топонимика впервые рассматривается как объект экономической и социальной географии, а исследование ведется в рамках ее методов и приемов.

В процессе изучения топонимии региона было проанализировано около 300 ойконимов, более 60-ти оронимов, 80-ти гидронимов и 50-ти зоофитонимов.

Топонимы рассматриваемой нами территории являются неотъемлемой частью топонимического богатства нашей страны в целом. Топонимика этого региона отражает национальные ценности, историю и культуру страны и имеет важное значение как национальное достояние. При изучении названий географических объектов южного региона Кыргызстана можно сделать следующие выводы: в регионе преобладают исконно кыргызские названия (80-85% в зависимости от региона); русскоязычные названия также распространены, но их количество сократилось на 70% за последние 30 лет. Существует также много других тюркских названий (в основном на

узбекском языке в районах компактного проживания узбекского населения). В то же время имеются и нетюркские (согдийские, персидско-таджикские, арабские, монгольские) топонимы (их немного по сравнению с тюркскими топонимами). При изучении топонимов региона было установлено, что названия мест и вод связаны, прежде всего, с физико-географическим обликом земли (разнообразием рельефа, обилием водных ресурсов, многообразием флоры и фауны и т.д.). На возникновение некоторых топонимов также оказали влияние хозяйственная деятельность местного населения (скотоводство, земледелие, торговля, ремесла и т. д.), история, особенности их духовной и материальной культуры. Наряду с этим установлено, что вес этнонимов в топонимике региона значительно выше: этнонимы отражают этногенез и этнические связи местного населения, также преобладают объекты, названные в честь племен и родов.

Южный регион Кыргызстана также характеризуется обилием водных ресурсов, которые также имеют большое значение в происхождении топонимов. Поэтому им было дано отдельное описание. В качестве примера мы привели карту речных сетей и их названий, распределенных по территории Баткенской области (карта 2).



**Карта 2. Расположение гидронимов на территории Баткенской области\***

\* составлено автором

Всестороннее исследование, сохранение и, при необходимости, переименование географических названий требует высокого уровня картографической грамотности и глубокого знания социально-экономической номенклатуры географических названий региона. В данной

работе с использованием технологий обработки геоинформационных систем был создан банк данных, отражающий топонимические характеристики южного региона. Для региональной поисково-информационной системы была выбрана область действия Microsoft Access. Поиск топонимических данных был многоуровневым, что позволило разделить их на административно-территориальные единицы, категории и, в целом, по социально-экономическим характеристикам.

Топонимика Баткенской области Кыргызстана представляет собой совокупность тюркских, иранских, монгольских и русскоязычных названий. Все, что происходит в разных государствах, так или иначе влияет на его топонимику.

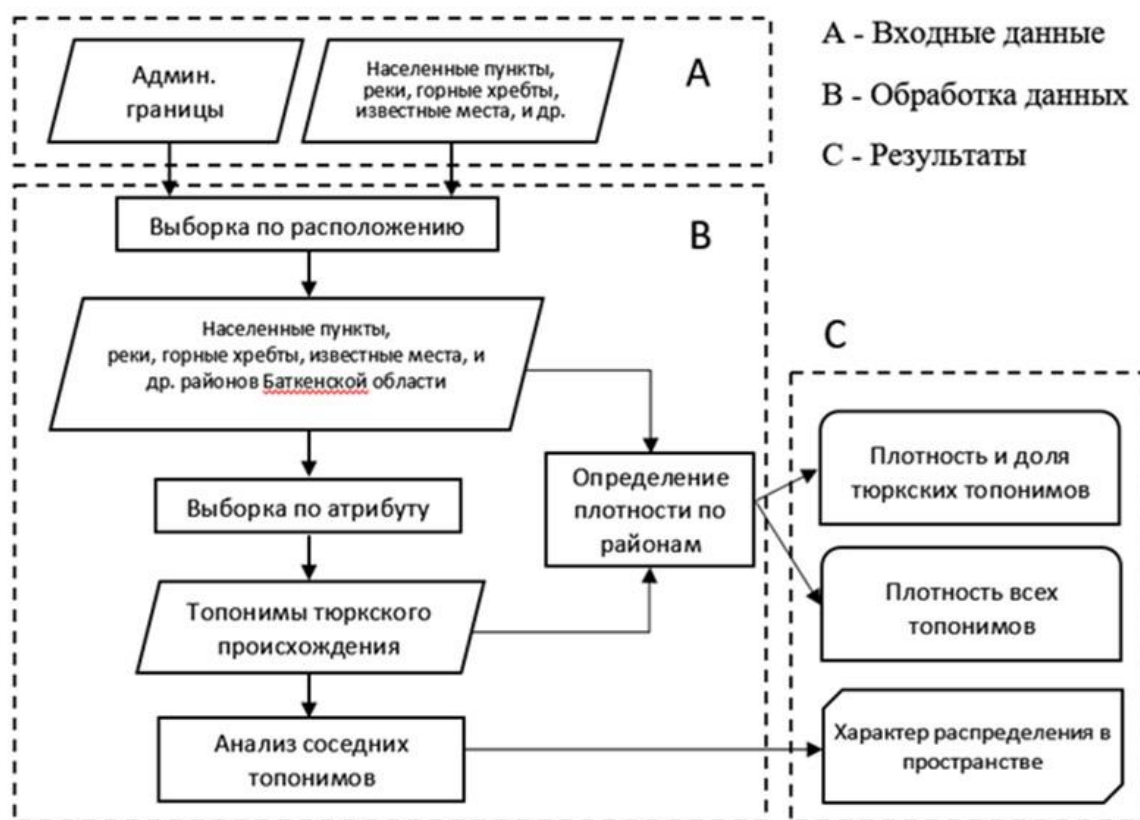


Рис. 1. Алгоритм географического анализа тюркоязычной топонимии\*  
\*составлено автором

При этом в качестве слоя административных границ и населенных пунктов использовался векторный слой - общедоступный шейп-файл (полигоны, точечные объекты, линейные объекты). Также использовались оцифрованные топографические карты Генерального штаба СССР (масштаб М1: 200 000 и М1: 100 000).

В ходе исследования в топонимии региона ярко отражены многие особенности природы, хозяйственной деятельности и этнографии населения, исторические, социально-экономические и политические изменения в южном регионе. Однако географические названия ценны не только как духовные ценности прошлого, но и потому, что они служат различным потребностям

современного общества. Поэтому необходимо упорядочить названия местностей, соблюдать правила их написания, стандартизировать орфографию на национальном и международном уровнях, следить за тем, чтобы они были правильно и всегда единообразно написаны в официальных документах, карточках, учебниках и других изданиях.

Необходимо стандартизировать орфографические формы географических названий, то есть обеспечить одинаковое написание географических названий на картах, атласах, официальных документах, научных трудах, учебниках, периодических изданиях. Сложность этой работы заключается в том, что социально-экономические, географические термины, относящиеся к названиям земель, водных объектов, названия растений и животных, племен и даже человеческие имена были напечатаны на фонетически отличающихся разных языках.

Таким образом, при именовании географических объектов в том или ином регионе необходимо соблюдать следующие условия:

- смысл названия должен быть ясным и понятным (перевод также должен быть понятным);

- структура нейминга должна быть простой и удобной (не нужно создавать дополнительные вопросы);

- выбранное название должно соответствовать грамматическим правилам языка (для этого требуется работа специальных специалистов);

- название должно указывать на географические, исторические или экономические особенности места (т.е. каждое название имеет значение и направление);

- названия не должны состоять исключительно из социально-политических терминов или названий растений или животных (это односторонне);

- не допускаются похожие имена (это приводит к путанице);

- необходимо максимально сохранить исторические топонимы (такие названия являются свидетельством истории, учитывая их лингвистическое, историческое, политическое и научное значение, мы обязаны оставить их будущим поколениям).

Наименование и переименование географических объектов осуществляется с учетом национального интереса, а также географических, исторических, национальных, бытовых и других местных особенностей.

## **ОСНОВНЫЕ ВЫВОДЫ И РЕКОМЕНДАЦИИ**

Полученные в результате исследования научные данные и их анализ легли в основу следующих выводов и разработки предложений:

- 1.В Кыргызстане, включая южный регион, топонимы на протяжении веков формировались различными способами, в том числе кыргызскими названиями, сохранившимися до наших дней. Топонимы в исследуемом регионе охватывают длительные исторические периоды и претерпели множество изменений в значении. Изучение наименований мест и водоемов

на основе характеристик географических объектов позволило сделать их более точными. Отмечена роль местных географических терминов в образовании топонимов.

2. В рамках исследования проведены изучение таких вопросов, как наименование географических объектов рассматриваемого региона, правила их наименования, стандартизация в национальной терминологии, транскрипция топонимов, лингвистические и географические пласты топонимов, роль местных географических терминов в формировании топонимов. Ведётся географическая классификация топонимов. Изучение топонимики в рамках экономической и социальной географии сближает топонимию с географическими науками и создает условия для возникновения в ней нового направления – геотопоники. В связи с этим для нас актуальны такие вопросы, как проведение топонимических исследований в административно-территориальных единицах страны, проведение детальных исследований названий населенных пунктов, определение экономических, социально-географических особенностей региона при формировании топонимов.

3. На формирование географических названий в том или ином регионе влияют социально-экономические (состав населения, язык, профессия, тип и уровень земледелия и т.д.) и физико-географические (рельеф, почва, вода, флора и фауна и т.д.) факторы, которые изменяются с течением пространства и времени. Географические названия, имеющие социально-экономическую основу, формируют у людей чувство сопричастности к природным и экономическим объектам, побуждают к их рациональному использованию. Названия природных объектов, являющихся богатством народа, указывают на экологическую культуру людей и играют большую роль в экономическом и экологическом просвещении населения.

4. Проведена классификация географических объектов территории с учетом практической значимости классификации топонимов в территориальном топонимическом исследовании.

5. Появление географических названий не случайно, поэтому они должны быть правильно и точно выявлены и проанализированы на научной основе. В процессе изучения топонимии региона было проанализировано около 300 ойконимов, более 60 оронимов, 80 гидронимов и свыше 50 зоонимов и фитонимов. В результате исследования были выработаны следующие научные выводы и рекомендации:

5.1. Топонимы рассматриваемой нами территории являются неотъемлемой частью топонимического богатства нашей страны в целом. Топонимика этого региона отражает национальные ценности, историю и культуру страны и имеет важное значение как национальное достояние.

5.2. На формирование и развитие топонимов преимущественное влияние оказывают социально-географические факторы: история освоения региона, природные условия и их хозяйственное значение, изменения этнокультурного состава населения в разные эпохи, изменения политических режимов и идеологической среды (например, с распадом советской

империи), изменение социальной структуры, положение и характеристики населения, традиционные виды хозяйственной деятельности и образ жизни населения, размещение производительных сил.

5.3. Лингвогеографический статус топонимов: в регионе преобладают исконно кыргызские топонимы (80-85% в зависимости от района); Русскоязычные названия также преобладают, но их количество за последние 30 лет сократилось на 70% (большинство русских топонимов — антропотопонимы); существует также много других тюркских названий (в основном на узбекском языке в районах с компактным узбекским населением); в то же время имеются и нетюркские (согдийские, персидско-таджикские, арабские, монгольские) топонимы (их немного по сравнению с тюркскими топонимами); при изучении топонимов региона было установлено, что названия мест и водных объектов связаны, прежде всего, с физико-географическим обликом земли (разнообразием рельефа, обилием водных ресурсов, многообразием флоры и фауны и т. д.); на возникновение некоторых топонимов также оказали влияние хозяйственная деятельность, история, особенности духовной и материальной культуры местного населения; установлено, что вес этнонимов в топонимике региона существенно выше: преобладают названия, отражающие этногенез и этнические связи местного населения.

6. Названия земель и водоемов служат различным потребностям общества. По этой причине мы должны установить правила написания на них, правильно и последовательно писать в официальных бумагах, учебниках и других изданиях. Необходимо определить и утвердить единую форму записи наименований различных географических объектов для определения референтной функции наименований, официального и общего потребления, национальной стандартизации.

7. Закон «О географических названиях в Кыргызской Республике» и другие официальные документы, действующие в стране, нуждаются в дополнении в соответствии с требованиями времени. Необходимо ввести требования по созданию каталога географических названий, формированию фонда топонимов, охране исторических названий. Необходимо создать единый топонимический центр в стране, и включить все географические названия в базу данных в едином виде. Важной задачей является создание топонимических карт по территориям и топонимического атласа Кыргызской Республики.

8. В Кыргызской Республике, в городах Бишкек и Ош, в каждой области и районе должна быть постоянно действующая топонимическая комиссия. При этом окончательное решение принимается по согласованию с профильным отделением Кыргызского географического общества. Независимо от формы собственности все предприятия, учреждения или организации обязаны консультироваться с местными топонимическими комиссиями при выборе названия.

## **СПИСОК ПУБЛИКАЦИЙ ПО ТЕМЕ ДИССЕРТАЦИИ**

1. **Даовлатова, Ф.М.** Кыргызстандын түштүгүндөгү фарсы жана тажик тилдеринен кирген жер-суу аталыштары [Текст] /Ф.М.Даовлатова //ОшМУ жарчысы, №5, 2017. -143-146-б.

2. **Даовлатова, Ф.М.** Малые города южного региона Кыргызстана: типология, особенности и возможности развития [Текст] /Ф.М.Даовлатова, Г.А.Момошева, Ж.Т.Шерматова //Молодой ученый, №12,2017. -С.205-207.

3. **Даовлатова, Ф.М.** Кыргызстандын түштүгүндөгү фарсы жана тажик тилдеринен кирген жер-суу аталыштарынын этимологиясы:Окуу-усулдук колдонмо. Ош, 2017. -48 б.

4. **Даовлатова, Ф.М.** Түштүк-Батыш Кыргызстандын жер-суу аталыштарынын этимологиясы [Текст] /Ф.М.Даовлатова //Известия ВУЗов Кыргызстана, №5, 2018. -32-36-б.

5. **Даовлатова, Ф.М.** Баткен аймагындагы жер-суу аталыштарынын этимологиясы [Текст]/Ф.М.Даовлатова, Б.Ж.Жамшутова, Н.К.Ташматова //Известия вузов Кыргызстана, №11, 2019. -33-36-б.

6. **Даовлатова, Ф.М.** Түштүк-батыш Кыргызстандын гидронимдеринин аталышы [Текст] /Ф.М.Даовлатова //Наука, новые технологии и инновации Кыргызстана, №5, 2021. -26-31-б.

7. **Даовлатова, Ф.М.** Топонимдердин этимологиясы[Текст] /Ф.М.Даовлатова //ОшМУ жарчысы, 2022. -158-162-б.

8. **Даовлатова, Ф.М.** Топонимдердин этимологиялык классификациясы [Текст] / Ф.М.Даовлатова //Арабаев ат. КМУ жарчысы,№4, 2022. -38-43-б.

9. **Даовлатова, Ф.М.** «Кыргызстандын географиясы» предмети боюнча практикалык иштерди аткаруу үчүн окуу-усулдук колдонмо. Ош, 2022. -76 б.

10. **Даовлатова, Ф.М.** Антропотопонимдер жер-суу аталыштарында [Текст] /А.Т.Арыстанова, Ф.М.Даовлатова //Известия вузов Кыргызстана, №4, 2023.-49-53-б.

11. **Даовлатова, Ф.М.** Билим берүүдө жергиликтүү топонимдерди колдонуу [Текст] /Ф.М.Даовлатова //Арабаев ат. КМУ жарчысы. №2, 2023. - 61-65-б.

12. **Даовлатова, Ф.М.** Реки Кыргызстана и их гидрологическая характеристика по топонимическим данным[Текст] /Т.Эшанкулов, Ф.М.Даовлатова, С.Т.Сарыбаева //Новая наука. Наука XXIвека: становление, развитие, прогнозы, 2024. -С.326-334.

13. **Даовлатова, Ф.М.** Географиялык аталыштардын укуктук тартиби [Текст] /Ф.М.Даовлатова //БатМУ жарчысы, №2, 2023. -228-331-б.

14. **Даовлатова, Ф.М.** Баткен аймагындагы өсүмдүктөрдүн аттарынан аталган жер-суу аталыштары [Текст] /Ф.М.Даовлатова, Ш.Б.Шеров, Б.У.Канназарова //Наука и новые технологии и инновации Кыргызстана, №8, 2024. -59-62-б.

15. **Даовлатова, Ф.М.** География предметин табигый илимдер менен интеграциялап окутуу [Текст] /Ф.М.Даовлатова, А.Абдибайтова // Наука и новые технологии и инновации Кыргызстана, №8, 2024. -55-58-б.



16. **Даовлатова, Ф.М.** Анализ современной топонимии южного региона Кыргызстана с использованием геоинформационных систем и онлайн-ресурсов (на примере Баткенской области) [Текст] /А.Г.Низамиев, Г.А.Момошева, Ф.М.Даовлатова, У.М.Камчиев //Матер. межд. научно-практ.конф. «Инновационные идеи в современной географии: цифровая экономика и ГИС-технологии». -Карши: КарГУ, 2024. Часть 2. -С. 4-8.

17. **Даовлатова, Ф.М.** Термины, связанные с компонентами природы и их трактовка в «Бобурнаме». [Текст] /Е.Махканов, Ж.Еминов, Ф.М.Даовлатова //Матер. межд. научно-практ. конф. «Захриддин Мухаммад Бабур и мировая география: эпохи открытий и направления развития». - Фергана, ФерГУ, 2024. -С. 16-18.

18. **Даовлатова, Ф.М.** Топонимика часть экономической, социальной и политической географии и её значений современной жизни [Текст] / А.Г.Низамиев, Г.А.Момошева, Ф.М.Даовлатова //Вестник Кыргызстана, №2(1), 2024. -243-248-б.

Даовлатова Феруза Муктаровнанын «Кыргызстандын түштүк аймагынын жер-суу аталыштарынын таркалышы жана келип чыгышы» деген темадагы 25.00.24 – экономикалык, социалдык, саясий жана рекреациялык география адистиги боюнча география илимдеринин кандидаты окумуштуулук даражасын изденип алуу үчүн жазылган диссертациясынын

### РЕЗЮМЕСИ

**Ачкыч сөздөр:** географиялык аталыштар, топонимика, географиялык фактор, аймак, шаар, айыл, дарек, жергиликтүү калк, калктын жайгашуусу.

**Изилдөөнүн объектиси:** Кыргыз Республикасынын түштүк аймагында таркалган географиялык аталыштар.

**Изилдөөнүн предмети:** Кыргыз Республикасынын түштүк аймагындагы табигый- жана экономикалык-географиялык факторлордун таасири астында пайда болгон географиялык аталыштарды практикалык максаттарда колдонуу негиздерин иштеп чыгуу жана өркүндөтүү.

**Изилдөөнүн максаты:** Кыргызстандын түштүк аймагындагы жер-суу аталыштарынын таркалуу мыйзам ченемдүүлүктөрүн жана аларга таасир этүүчү социалдык- жана экономикалык-географиялык факторлорун аныктоо, өзгөчө топонимикалык аталыштардын маанилүүлүгүн тактоо менен азыркы социалдык-экономикалык жана саясий талаптарга ылайык сунуштарды иштеп чыгуу.

**Изилдөө усулдары:** анализ жана синтез, монографиялык, салыштырма-географиялык, картографиялык, геомаалыматтык.

**Алынган жыйынтыктар жана жаңылыктар:** Кыргызстандын түштүк аймагынын топонимикасы биринчи жолу социалдык- жана экономикалык-географиялык жактан комплекстүү түрдө изилденди; жер-суу аталыштарынын калыптануу өзгөчөлүгү боюнча 3 хронологиялык мезгилге (совет дооруна чейин, совет бийлигинин тушунда жана эгемендүүлүк жылдарында) бөлүндү жана аймактын топонимикасынын тарыхый өзгөрүү себептерине баа берилди; ГИС-технологияларды колдонуу менен Кыргызстандын түштүк аймагынын жер-суу аталыштарынын территориялык структурасын чагылдырган тематикалык топонимикалык карталардын сериясын түзүлдү.

**Пайдалануу деңгээли:** өлкөдө топонимикалык иш-аракеттерди заман талабына ылайык жүргүзүү, айрым жер-суу аталыштарын өзгөртүү боюнча автор тарабынан алынган илимий иштелмелер Кадам-Жай райондук администрациясы тарабынан тиешелүү документтерди иштеп чыгууда колдонулду. Диссертациянын илимий-теориялык жоболору БатМУнун «табигый-илимий билим берүү» багыты үчүн окуу материалы катары пайдаланылды.

**Колдонуу тармагы:** башкаруу органдары, коомдук мамилелер, илимий чөйрө, аймактарды өнүктүрүү багыттары.

*Диссерт*

## РЕЗЮМЕ

диссертации Даовлатовой Ферузы Муктаровны на тему «Распространение и происхождение географических названий южного региона Кыргызстана» на соискание ученой степени кандидата географических наук по специальности 25.00.24 – экономическая, социальная, политическая и рекреационная география

**Ключевые слова:** географические названия, топонимика, географический фактор, регион, город, село, адрес, местное население, расселение.

**Объект исследования:** географические названия, распространенные в южном регионе Кыргызской Республики.

**Предмет исследования:** разработка и совершенствование принципов использования географических названий в практических целях под влиянием природно- и экономико-географических факторов в южном регионе Кыргызской Республики.

**Цель исследования:** определение закономерностей распространения топонимов в южном регионе Кыргызстана и влияющих на них социально-экономико-географических факторов, выяснение значения специальных топонимических названий и разработка предложений в соответствии с современными социально-экономическими и политическими требованиями.

**Методы исследования:** анализ и синтез, монографический, сравнительно-географический, картографический, геоинформационный, статистический.

**Полученные результаты и новизна:** топонимика южного региона Кыргызстана изучалась впервые в социально- и экономико-географическом плане; по особенностям формирования топонимии он был разделен на 3 хронологических периода (досоветский период, в советский период и в годы независимости) и выявлены причины исторического изменения топонимов региона; с использованием ГИС-технологий создана серия тематических топонимических карт, отражающих территориальную структуру топонимов южного региона Кыргызстана.

**Степень использования:** полученные автором научные разработки по проведению топонимических мероприятий в стране в соответствии с потребностями времени, изменению некоторых топонимов были использованы администрацией Кадам-Жайского района при разработке соответствующих документов. Научно-теоретические положения диссертации были использованы в качестве учебного материала по направлению «естественно-научное образование» БатГУ.

**Область применения:** органы управления, общественные отношения, научная среда, направления регионального развития.

*Дашев*

## SUMMARY

of the dissertation of Daovlatova Feruza Muktarovna on the topic "Distribution and origin of toponyms of the southern region of Kyrgyzstan" for the degree of candidate of geographical sciences in the specialty 25.00.24 - economic, social, political and recreational geography

**Keywords:** geographical names, toponymy, geographical factor, region, city, village, address, local population, settlement.

**Object of the study:** geographical names common in the southern region of the Kyrgyz Republic.

**Subject of the study:** development and improvement of the principles of using geographical names for practical purposes under the influence of natural and economic-geographical factors in the southern region of the Kyrgyz Republic.

**The purpose of the study:** to determine the patterns of distribution of toponyms in the southern region of Kyrgyzstan and the socio-economic-geographical factors influencing them, to clarify the meaning of special toponymic names and to develop proposals in accordance with modern socio-economic and political requirements.

**Research methods:** analysis and synthesis, monographic, comparative-geographical, cartographic, geoinformational, statistical.

**Obtained results and novelty:** the toponymy of the southern region of Kyrgyzstan was studied for the first time in socio- and economic-geographical terms; according to the peculiarities of the formation of toponymy, it was divided into 3 chronological periods (the pre-Soviet period, the Soviet period and the years of independence) and the reasons for the historical change of toponyms in the region were identified; using GIS technologies, a series of thematic toponymic maps were created, reflecting the territorial structure of toponyms in the southern region of Kyrgyzstan. Degree of use: the author's scientific developments on conducting toponymic events in the country in accordance with the needs of the time, changing some toponyms were used by the administration of the Kadam-Zhai district when developing relevant documents. The scientific and theoretical provisions of the dissertation were used as teaching material in the direction of "natural science education" at BatSU.

**Scope:** government bodies, public relations, scientific environment, areas of regional development.

*Receiv*

